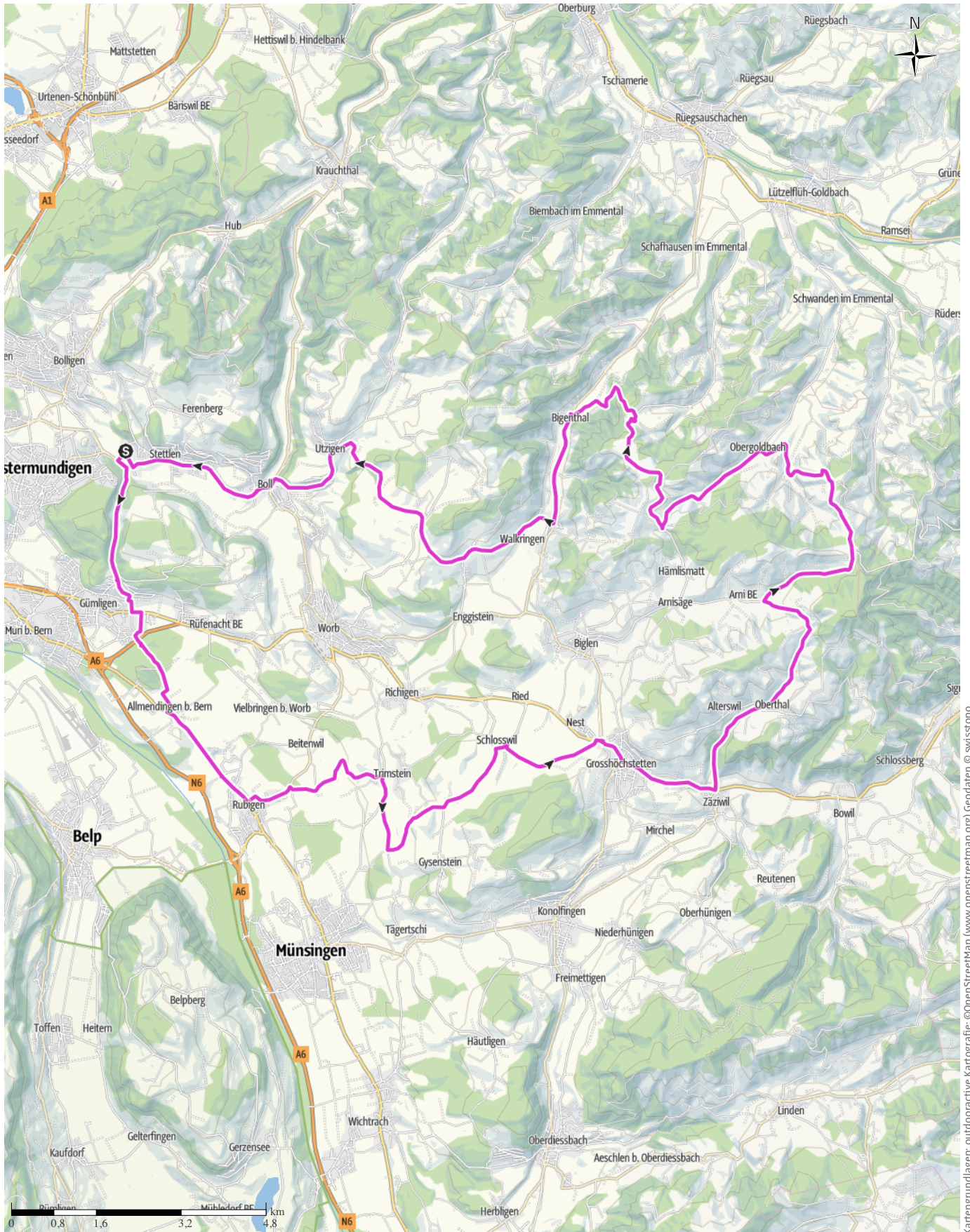


Tourenplanung am 2022-05-05

↔ 54,1 km | ⌚ 3:15 h | ⚡ 1.076 m | ⚡ 1.086 m | Schwierigkeit -



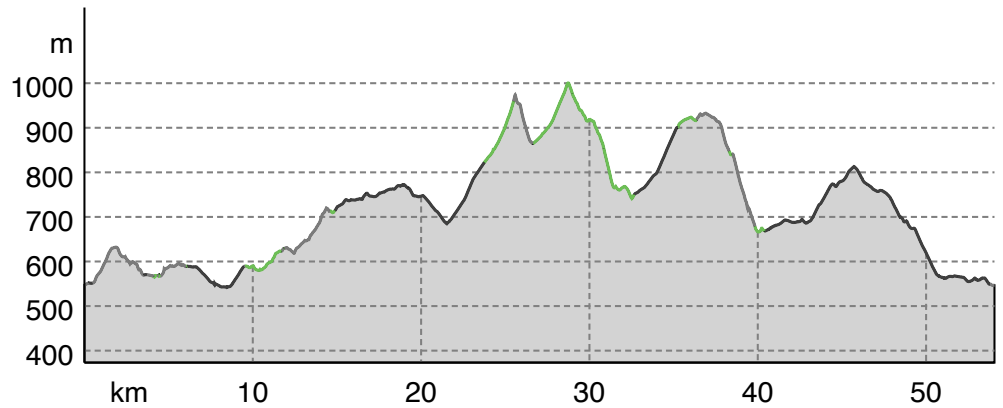
Kartengrundlagen: outdooractive Kartografie; ©OpenStreetMap (www.openstreetmap.org) Geodaten © swisstopo

Tourenplanung am 2022-05-05

Wegart

Asphalt	13 km
Weg	12,5 km
Straße	28,6 km


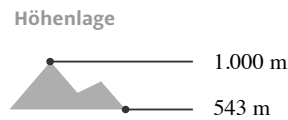
Höhenprofil



Tourdaten

Rennrad

Strecke	↔	54,1 km
Dauer	🕒	3:15 h
Aufstieg	⬆️	1076 m
Abstieg	⬇️	1086 m



Tobias Ryser

Aktualisierung: 05.05.2022

Tour zum Mitnehmen für iPhone und Android



QR-Code scannen und diese Tour offline speichern, mit Freunden teilen und mehr.

Webseite

<https://out.ac/I9Fxj0>