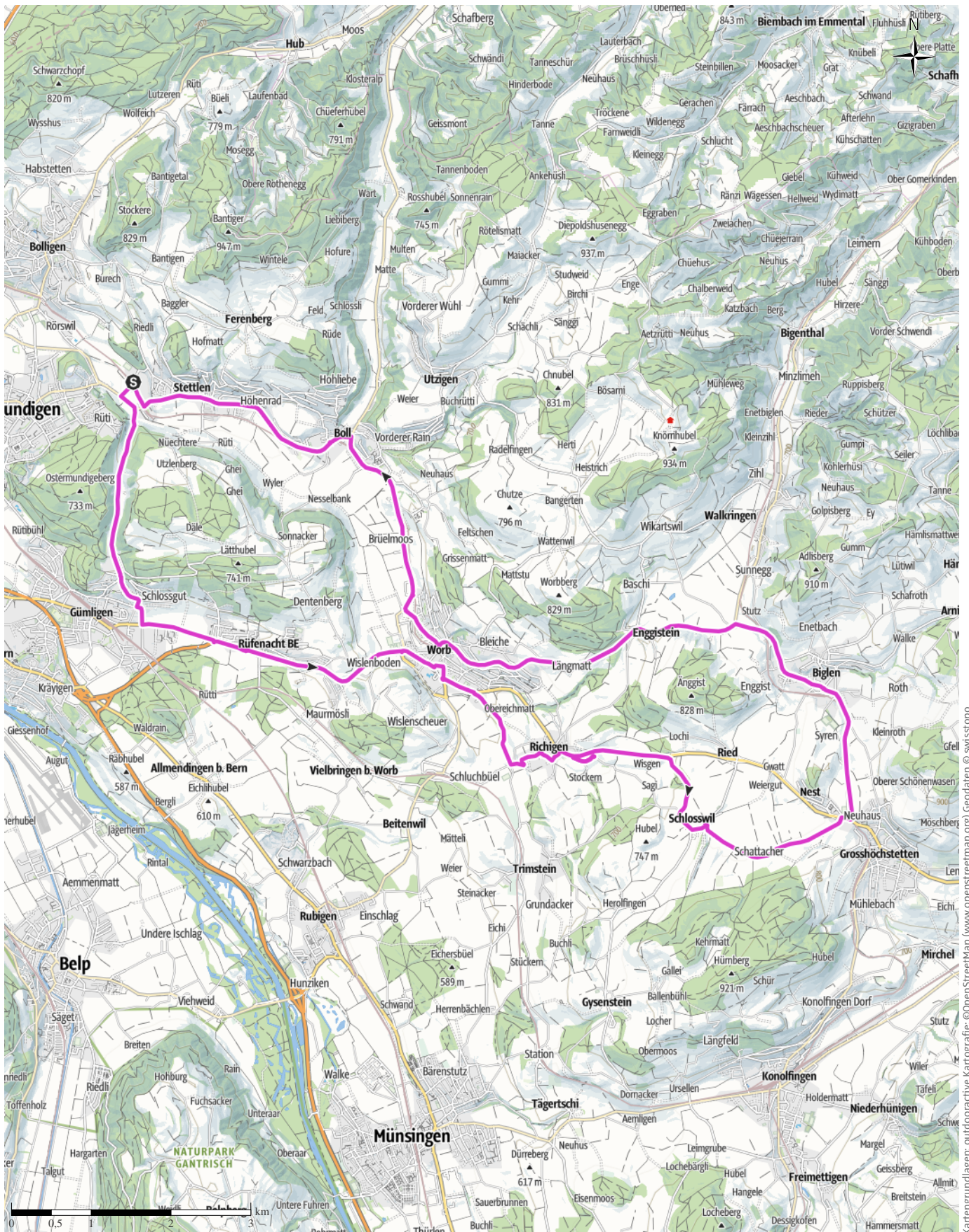


Tourenplanung am 2022-05-05

← 30 km | ⌚ 1:35 h | ↗ 328 m | ↘ 347 m | Schwierigkeit -



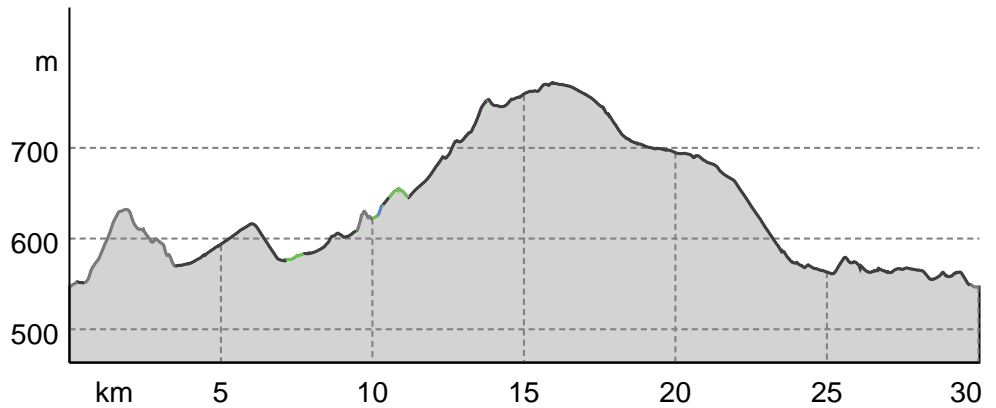
Kartengrundlagen: outdooractive Kartografie; ©OpenStreetMap (www.openstreetmap.org) Geodaten © swisstopo

Tourenplanung am 2022-05-05

Wegart

Asphalt	4,1 km
Schotterweg	0,1 km
Weg	1,6 km
Straße	24,3 km


Höhenprofil



Tourdaten

Rennrad

Strecke	↔	30 km
Dauer	🕒	1:35 h
Aufstieg	⬆️	328 m
Abstieg	⬇️	347 m



Tobias Ryser

Aktualisierung: 05.05.2022

Tour zum Mitnehmen für iPhone und Android



QR-Code scannen und diese Tour offline speichern, mit Freunden teilen und mehr.

Webseite

<https://out.ac/I9Fyxr>