

Tourenplanung am 2022-05-05

↔ 51,3 km | ⌚ 3:10 h | ▲ 707 m | ▼ 707 m | Schwierigkeit -

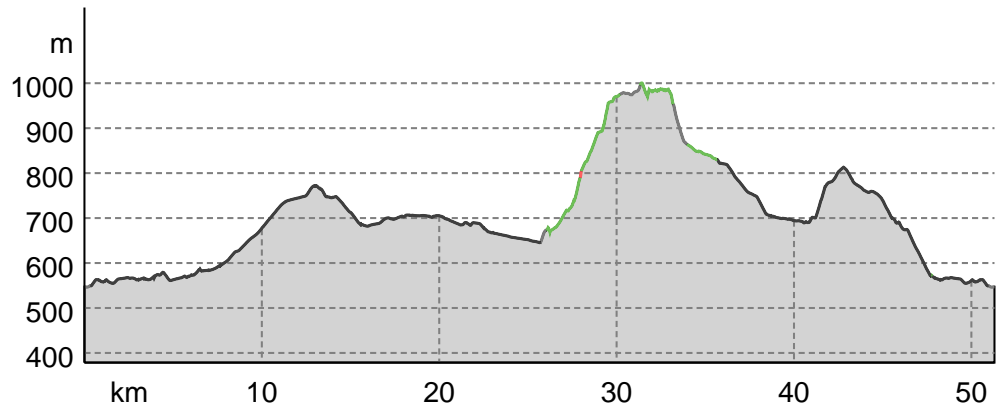


Tourenplanung am 2022-05-05

Wegart

Asphalt	2,9 km
Weg	7,7 km
Pfad	0,1 km
Straße	40,6 km


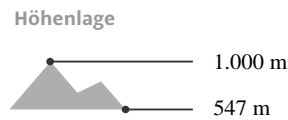
Höhenprofil



Tourdaten

Rennrad

Strecke	↔	51,3 km
Dauer	🕒	3:10 h
Aufstieg	⬆️	707 m
Abstieg	⬇️	707 m



Tobias Ryser

Aktualisierung: 05.05.2022

Tour zum Mitnehmen für iPhone und Android



QR-Code scannen und diese Tour offline speichern, mit Freunden teilen und mehr.

Webseite

<https://out.ac/I9FzrX>