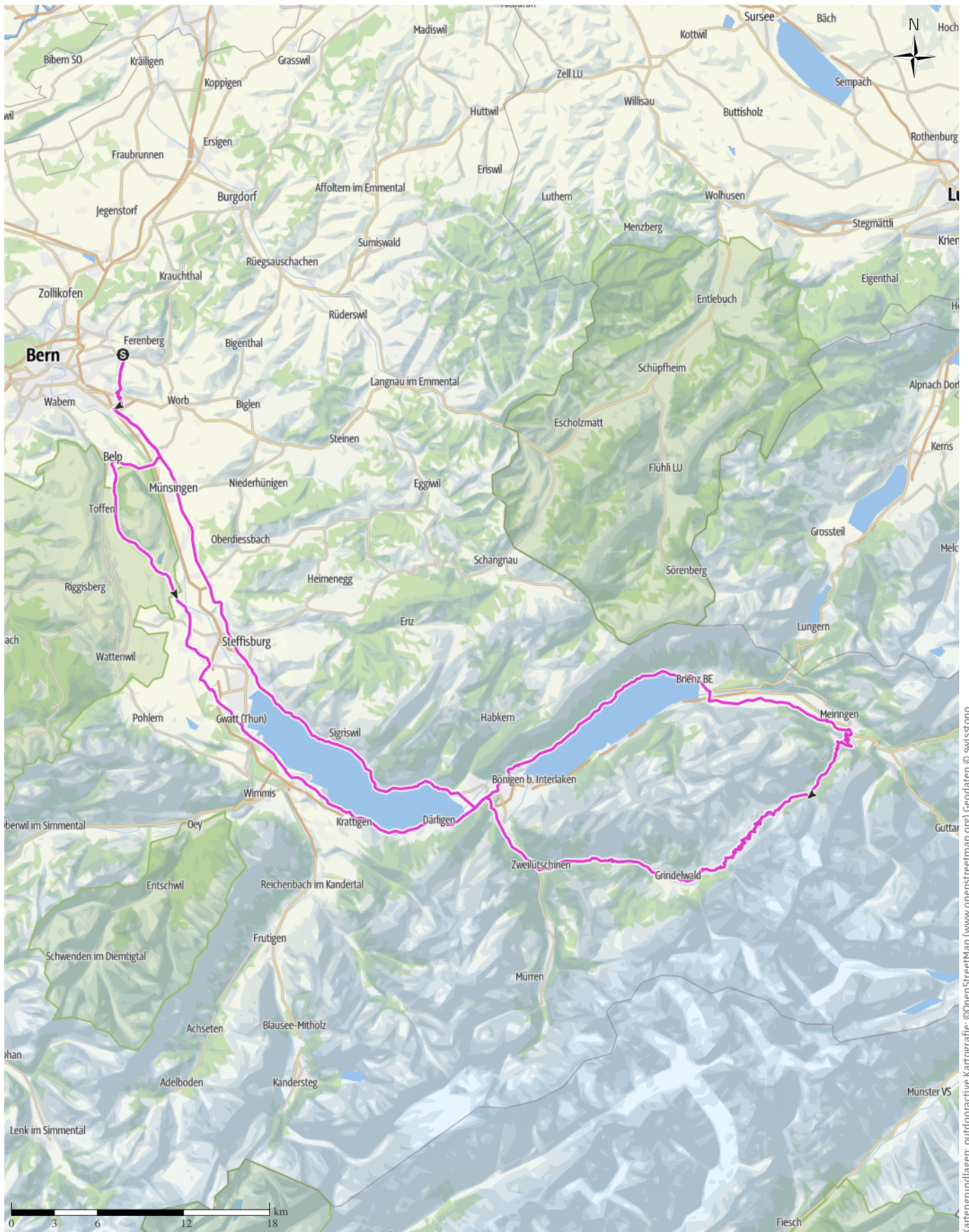


Tourenplanung am 2022-06-24

↔ 191,1 km | ⌚ 11:20 h | ▲ 2.066 m | ▼ 2.038 m | Schwierigkeit -

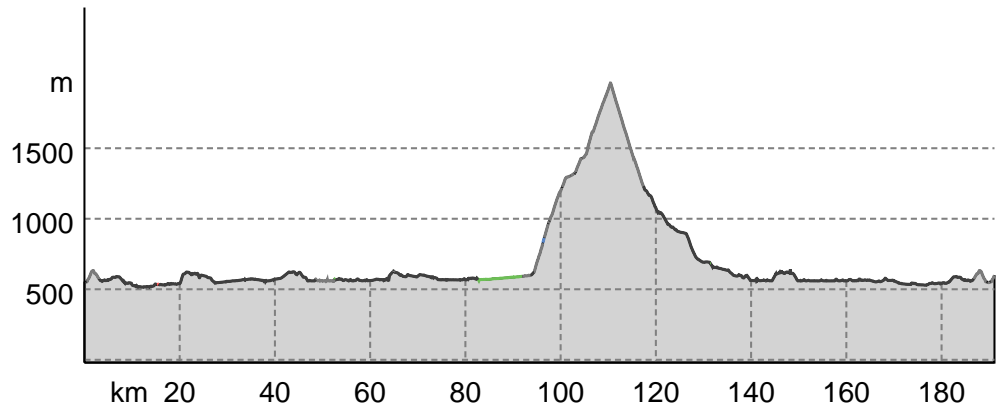


Tourenplanung am 2022-06-24

Wegart

Asphalt	35,5 km
Schotterweg	0,3 km
Weg	9,6 km
Pfad	0,3 km
Straße	145,4 km

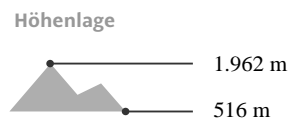
Höhenprofil



Tourdaten

Rennrad

Strecke	↔ 191,1 km
Dauer	🕒 11:20 h
Aufstieg	⬆️ 2066 m
Abstieg	⬇️ 2038 m



Tobias Ryser

Aktualisierung: 24.06.2022

Tour zum Mitnehmen für iPhone und Android



QR-Code scannen und diese Tour offline speichern, mit Freunden teilen und mehr.

Webseite

<https://out.ac/IAJjoc>