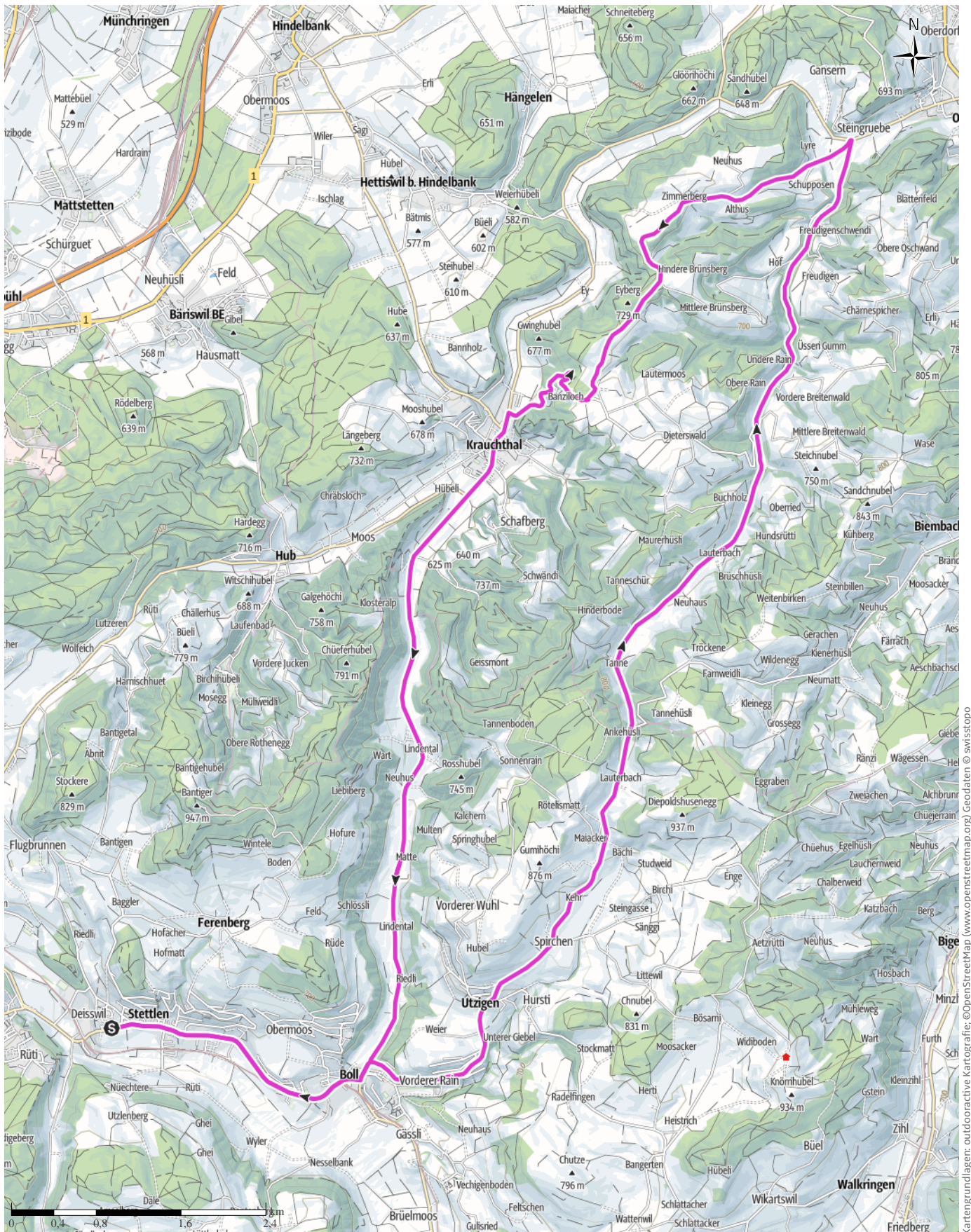


Tourenplanung am 2021-04-25

← 30 km | ⌚ 1:45 h | ▲ 484 m | ▼ 483 m | Schwierigkeit -



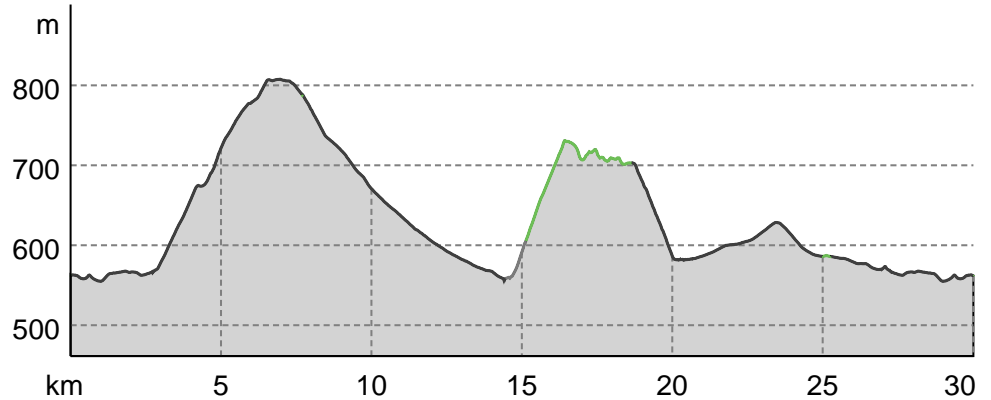
Kartengrundlagen: outdooractive Kartografie; ©OpenStreetMap (www.openstreetmap.org) Geodaten © swisstopo

Tourenplanung am 2021-04-25

Wegart

Asphalt	0,7 km
Weg	3,9 km
Straße	25,5 km

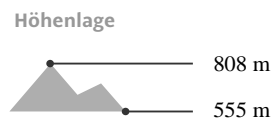
Höhenprofil



Tourdaten

Rennrad

Strecke	↔	30 km
Dauer	🕒	1:45 h
Aufstieg	⬆️	484 m
Abstieg	⬇️	483 m



Tobias Ryser

Aktualisierung: 25.04.2021

Tour zum Mitnehmen für iPhone und Android



QR-Code scannen und diese Tour offline speichern, mit Freunden teilen und mehr ...

Webseite

<https://out.ac/IOb4Pk>