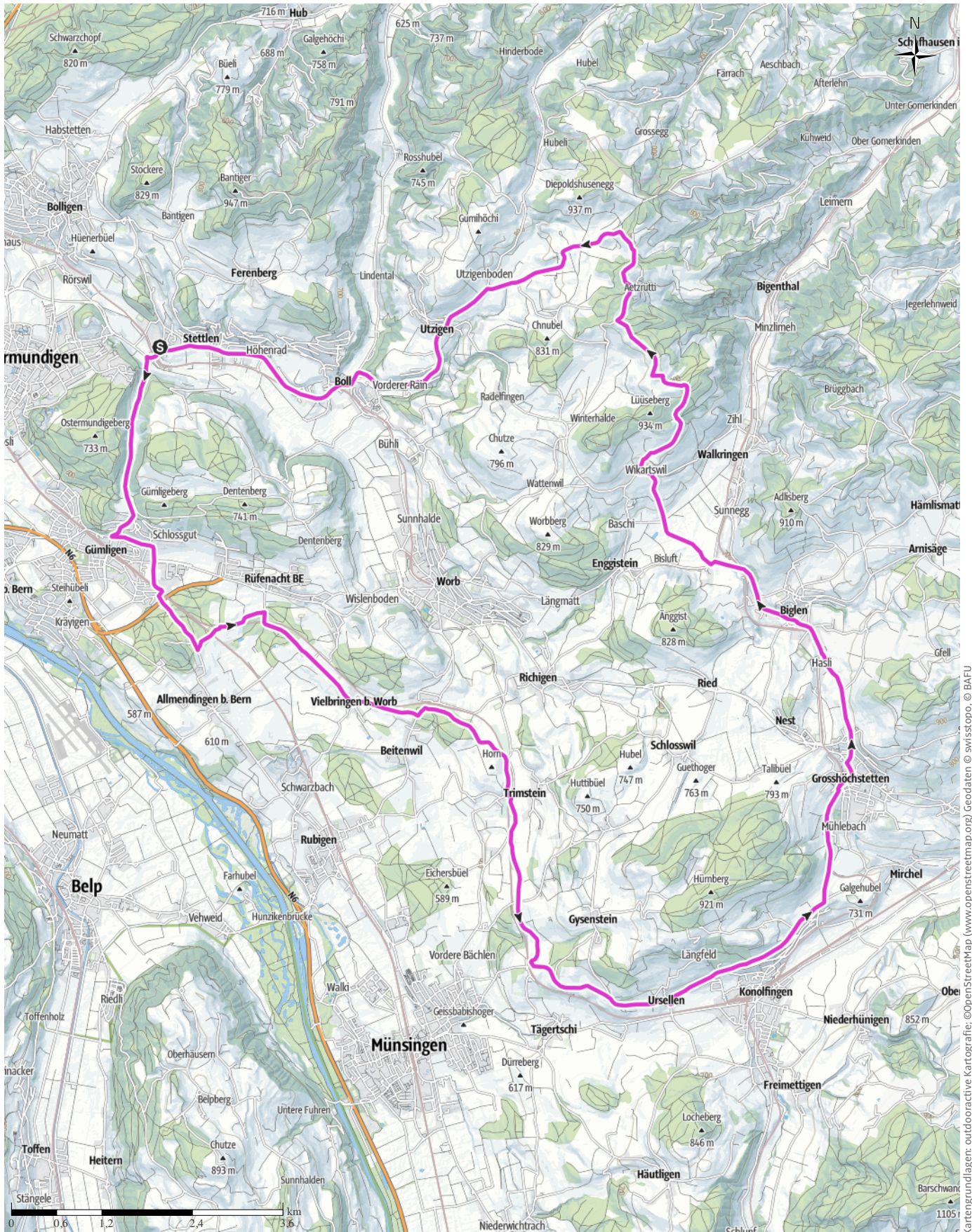


Tourenplanung am 2020-06-28

← 38,3km | ⌚ 2:25h | ▲ 633m | ▼ 601m | Schwierigkeit mittel



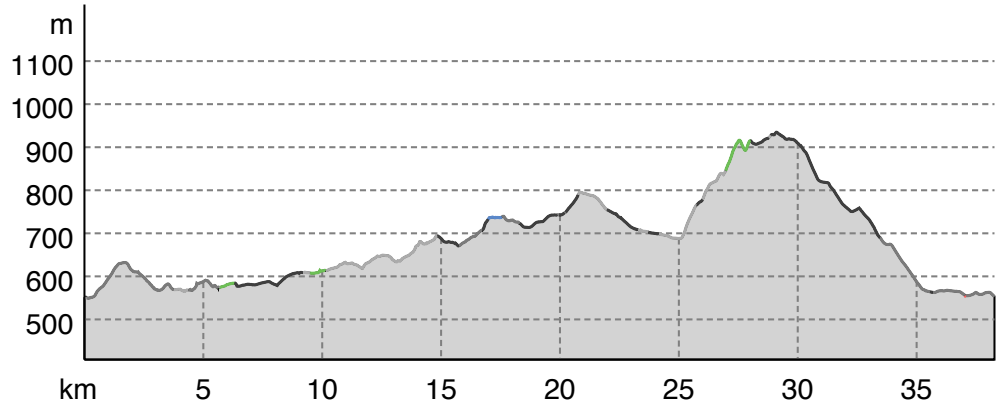
Kartengrundlagen: outdooractive Kartografie; ©OpenStreetMap (www.openstreetmap.org) Geodaten © swisstopo, © BAFU

Tourenplanung am 2020-06-28

Wegart

Asphalt	10,8km
Schotterweg	0,6km
Weg	2,5km
Pfad	0km
Straße	13,7km
Unbekannt	10,7km

Höhenprofil



Tourdaten

Rennrad

Strecke	↔	38,3 km
Dauer	🕒	2:25 h
Aufstieg	⬆️	633 m
Abstieg	⬇️	601 m

Schwierigkeit **mittel**

Kondition

Technik

Höhenlage

935 m

549 m

Beste Jahreszeit

JAN | FEB | MÄR
 APR | MAI | JUN
 JUL | AUG | SEP
 OKT | NOV | DEZ

Bewertungen

Autoren

Erlebnis

Landschaft

Community

Weitere Tourdaten

Eigenschaften

aussichtsreich Streckentour

botanische Highlights

Auszeichnungen

Rundtour


Einkehrmöglichkeit



QR-Code scannen und diese Tour offline speichern, mit Freunden teilen und mehr ...

Webseite

<https://out.ac/sRmZA>



Tobias Ryser

Aktualisierung: 28.06.2020

Tour zum Mitnehmen für iPhone und Android