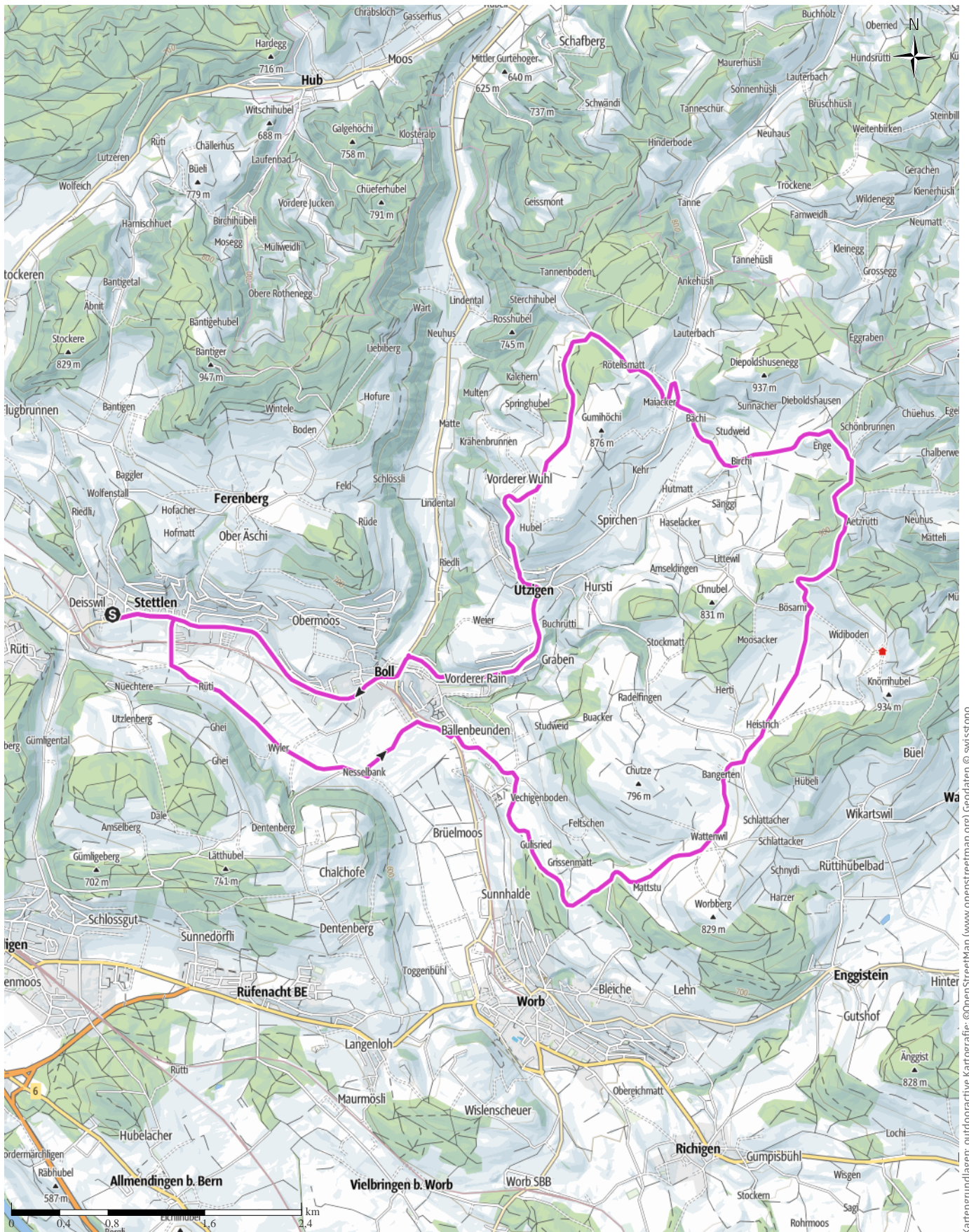


Tourenplanung am 2021-04-25

↔ 22,2 km | ⌚ 1:25 h | ▲ 466 m | ▼ 465 m | Schwierigkeit -

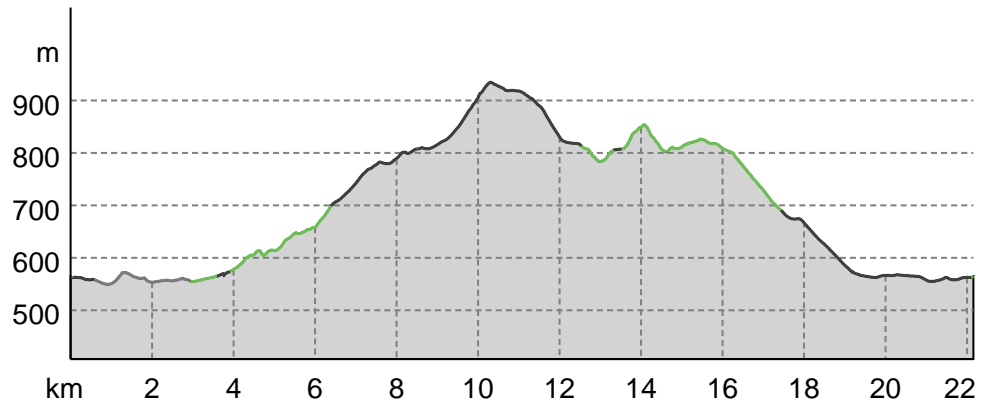


Tourenplanung am 2021-04-25

Wegart

Asphalt	2,4 km
Schotterweg	0 km
Weg	8 km
Straße	11,8 km

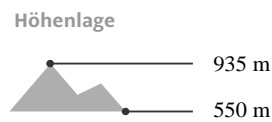
Höhenprofil



Tourdaten

Rennrad

Strecke	↔	22,2 km
Dauer	🕒	1:25 h
Aufstieg	⬆️	466 m
Abstieg	⬇️	465 m



Tobias Ryser

Aktualisierung: 25.04.2021

Tour zum Mitnehmen für iPhone und Android



QR-Code scannen und diese Tour offline speichern, mit Freunden teilen und mehr ...

Webseite

<https://out.ac/IObdtB>