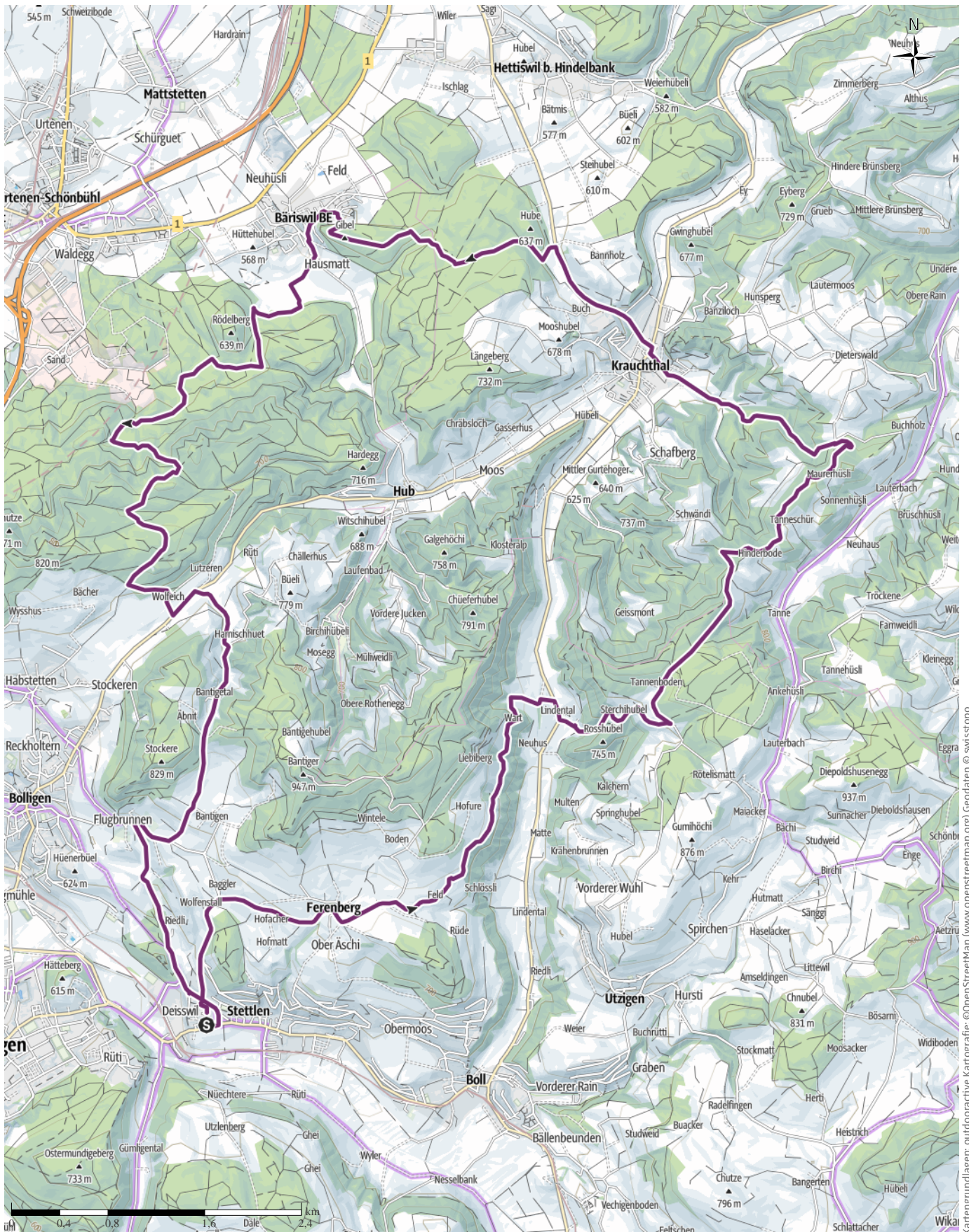


Tourenplanung am 2021-04-25

← 28,4 km | ⌚ 3:00 h | ▲ 789 m | ▼ 796 m | Schwierigkeit -



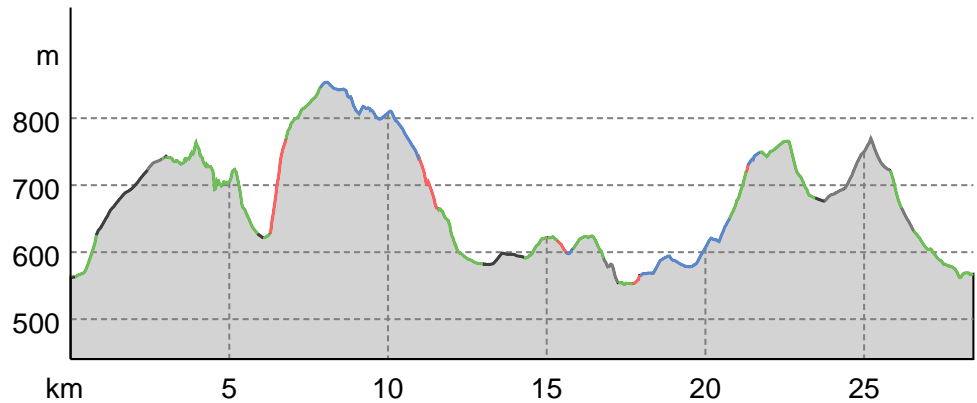
Kartengrundlagen: outdooractive Kartografie; ©OpenStreetMap (www.openstreetmap.org) Geodaten © swisstopo

Tourenplanung am 2021-04-25

**Wegart**

Asphalt	3,4 km
Schotterweg	6,5 km
Weg	13,5 km
Pfad	1,6 km
Straße	3,4 km


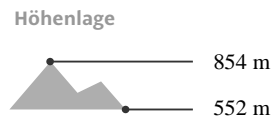
**Höhenprofil**



**Tourdaten**

**Fernradweg**

Strecke	↔	28,4 km
Dauer	🕒	3:00 h
Aufstieg	⬆️	789 m
Abstieg	⬇️	796 m



Tobias Ryser

Aktualisierung: 25.04.2021

**Tour zum Mitnehmen für iPhone und Android**



QR-Code scannen und diese Tour offline speichern, mit Freunden teilen und mehr ...

Webseite

<https://out.ac/10bh9P>