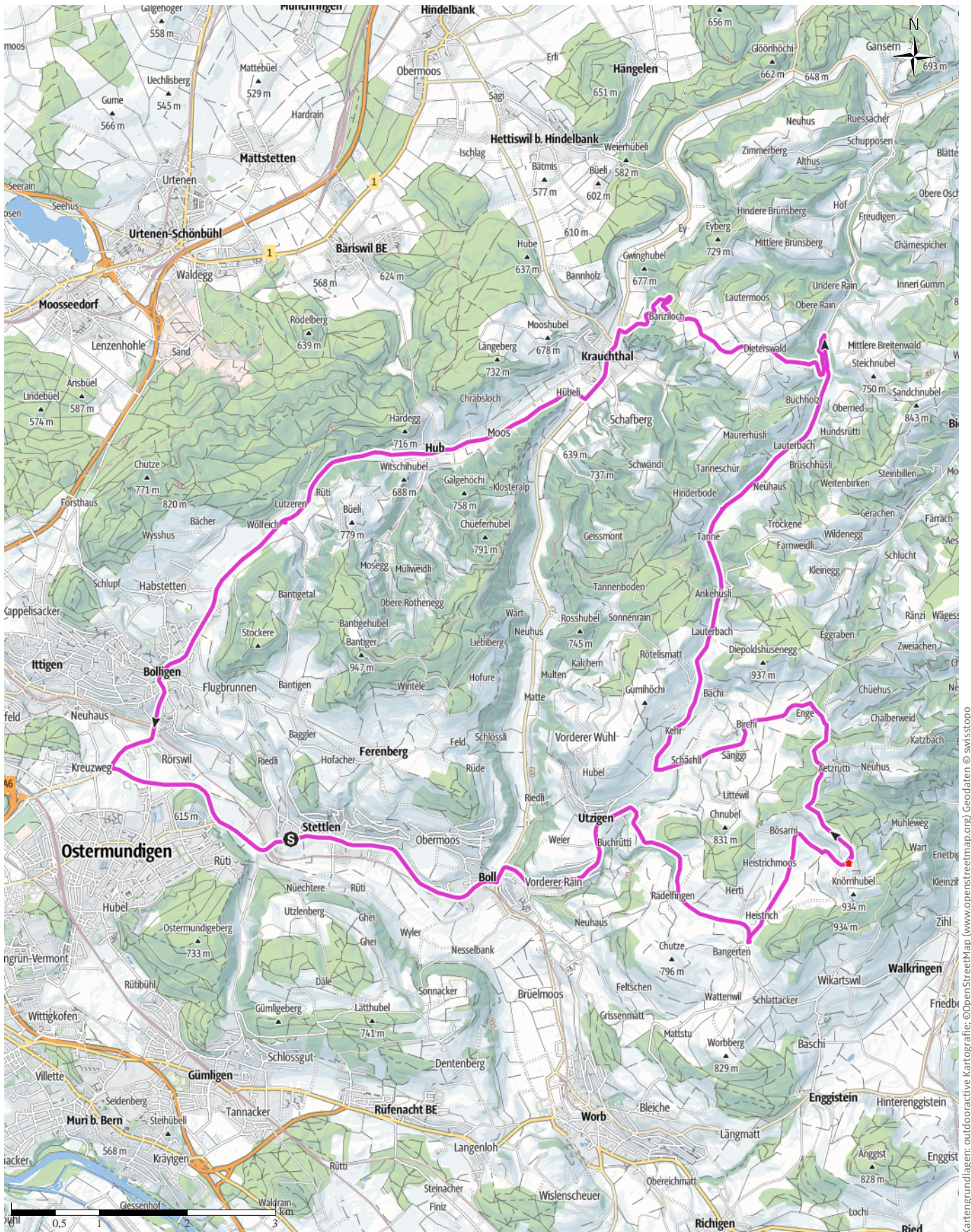


Tourenplanung am 2021-04-25

↔ 35,4 km | ⌚ 2:05 h | ▲ 694 m | ▼ 692 m | Schwierigkeit -



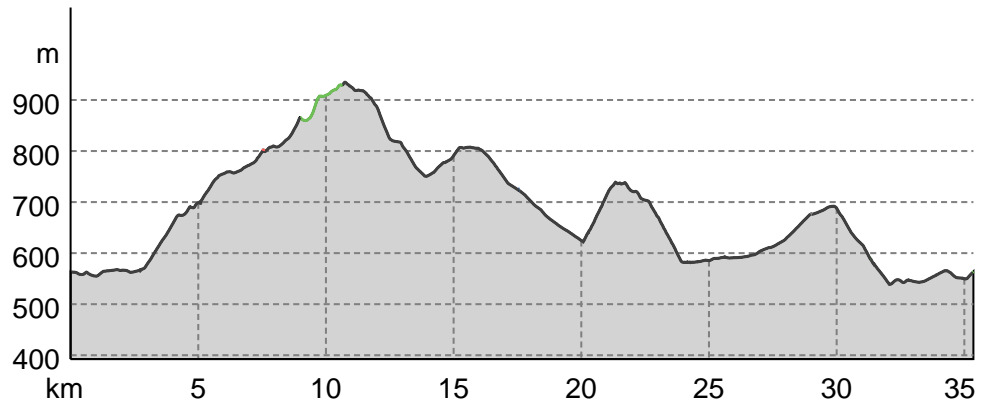
Kartengrundlagen: outdooractive Kartografie; ©OpenStreetMap (www.openstreetmap.org) Geodaten © swisstopo

Tourenplanung am 2021-04-25

Wegart

Asphalt	0,1 km
Schotterweg	0 km
Weg	1,7 km
Pfad	0 km
Straße	33,5 km

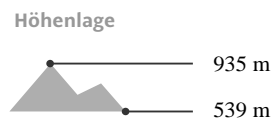
Höhenprofil



Tourdaten

Rennrad

Strecke	↔	35,4 km
Dauer	🕒	2:05 h
Aufstieg	⬆️	694 m
Abstieg	⬇️	692 m



Tobias Ryser

Aktualisierung: 25.04.2021

Tour zum Mitnehmen für iPhone und Android



QR-Code scannen und diese Tour offline speichern, mit Freunden teilen und mehr ...

Webseite

<https://out.ac/IObiga>